

Министерство сельского хозяйства Российской Федерации
федеральное государственное бюджетное образовательное учреждение
высшего образования
«Южно-Уральский государственный аграрный университет»
Институт ветеринарной медицины
Троицкий аграрный техникум



УТВЕРЖДАЮ:
Зам. директора по учебной работе
О.Г. Жукова
« 19 » 02 2018 г.

РАБОЧАЯ ПРОГРАММА ДИСЦИПЛИНЫ

БД.10 ГЕОГРАФИЯ


общеобразовательного цикла
естественнонаучного профиля
программы подготовки специалистов среднего звена
по специальности 19.02.08 Технология мяса и мясных продуктов

Троицк
2018


РАССМОТРЕНА:

Предметно - цикловой методической комиссией
общих математических и естественнонаучных дисциплин

Председатель:

 /А.Б. Токкужина/


Протокол № 6 от 11.05. 2018 г.


Составитель: Лушникова Н.А., преподаватель ФГБОУ ВО Южно-Уральский
ГАУ Троицкий аграрный техникум 

Эксперты:


Внутренняя экспертиза


Техническая экспертиза:

Лушникова Н.А., ФГБОУ ВО Южно-Уральский ГАУ Троицкий аграрный
техникум, 


Сурайкина Э.Р., методист ФГБОУ ВО Южно-Уральский ГАУ Троицкий
аграрный техникум 

Содержательная экспертиза:

Лушникова Н.А., преподаватель ФГБОУ ВО Южно-Уральский ГАУ Троицкий
аграрный техникум 

Токкужина А.Б., председатель ЦММК ФГБОУ ВО Южно-Уральский ГАУ
Троицкий аграрный техникум 

Внешняя рецензия:

Вахмянина С.А., доцент кафедры биологии, экологии, генетики и разведения
животных ИВМ ФГБОУ ВО Южно-Уральский ГАУ 

Рабочая программа общеобразовательной дисциплины География по специальности среднего профессионального образования естественнонаучного профиля: 19.02.08 Технология мяса и мясных продуктов разработана на основе: Федерального государственного образовательного стандарта среднего общего образования, утвержденного приказом Министерства образования и науки РФ от 17.05.2012г. № 413 и Примерной программы общеобразовательной учебной дисциплины География для профессиональных образовательных организаций, рекомендованной Федеральным государственным автономным учреждением «Федеральный институт развития образования» (Протокол № 3 от 21 июля 2015г.), протокол № 3 от 25 мая 2017 г.

Содержание программы реализуется в процессе освоения обучающимися программы подготовки специалистов среднего звена по специальности 19.02.08 Технология мяса и мясных продуктов в соответствии с требованиями актуализированных ФГОС СПО третьего поколения.

СОДЕРЖАНИЕ

1. ПАСПОРТ РАБОЧЕЙ ПРОГРАММЫ ДИСЦИПЛИНЫ	стр. 4
2. СТРУКТУРА И СОДЕРЖАНИЕ ДИСЦИПЛИНЫ	6
3. УСЛОВИЯ РЕАЛИЗАЦИИ ДИСЦИПЛИНЫ	11
4. КОНТРОЛЬ И ОЦЕНКА РЕЗУЛЬТАТОВ ОСВОЕНИЯ ДИСЦИПЛИНЫ	12

1. ПАСПОРТ РАБОЧЕЙ ПРОГРАММЫ ДИСЦИПЛИНЫ

БД. 10 География

1.1. Область применения программы

Рабочая программа общеобразовательной дисциплины является частью ППССЗ по специальности СПО 19.02.08 Технология мяса и мясных продуктов, с получением среднего общего образования в соответствии с ФГОС среднего общего образования

1.2. Место дисциплины в структуре ППССЗ:

дисциплина БД.10 География является учебным предметом из обязательной предметной области «Общественные науки» и входит в общеобразовательный цикл.

1.3. Цели и задачи дисциплины – требования к результатам освоения дисциплины:

В результате освоения дисциплины обучающийся должен достигнуть следующих результатов:

личностных:

- сформированность ответственного отношения к обучению; готовность и способность студентов к саморазвитию и самообразованию на основе мотивации к обучению и познанию;
- сформированность целостного мировоззрения, соответствующего современному уровню развития географической науки и общественной практики;
- сформированность основ саморазвития и самовоспитания в соответствии с общечеловеческими ценностями и идеалами гражданского общества; готовность и способность к самостоятельной, творческой и ответственной деятельности;
- сформированность экологического мышления, понимания влияния социально-экономических процессов на состояние природной и социальной среды; приобретение опыта эколого-направленной деятельности;
- сформированность коммуникативной компетентности в общении и сотрудничестве со сверстниками и взрослыми в образовательной, общественно полезной, учебно-исследовательской, творческой и других видах деятельности;
- умение ясно, точно, грамотно излагать свои мысли в устной и письменной речи, понимать смысл поставленной задачи, выстраивать аргументацию, приводить аргументы и контраргументы;
- критичность мышления, владение первичными навыками анализа и критичной оценки получаемой информации;
- креативность мышления, инициативность и находчивость.

метапредметных:

- владение навыками познавательной, учебно-исследовательской и проектной деятельности, а также навыками разрешения проблем; готовность и способность к самостоятельному поиску методов решения практических задач, применению различных методов познания;
- умение ориентироваться в различных источниках географической информации, критически оценивать и интерпретировать информацию, получаемую из различных источников;
- умение самостоятельно оценивать и принимать решения, определяющие стратегию поведения, с учетом гражданских и нравственных ценностей;

- осознанное владение логическими действиями определения понятий, обобщения, установления аналогий, классификации на основе самостоятельного выбора оснований и критериев;
- умение устанавливать причинно-следственные связи, строить рассуждение, умозаключение (индуктивное, дедуктивное и по аналогии) и делать аргументированные выводы;
- представление о необходимости овладения географическими знаниями с целью формирования адекватного понимания особенностей развития современного мира;
- понимание места и роли географии в системе наук; представление об обширных междисциплинарных связях географии.

предметных:

- владение представлениями о современной географической науке, ее участии в решении важнейших проблем человечества;
- владение географическим мышлением для определения географических аспектов природных, социально-экономических и экологических процессов и проблем;
- сформированность системы комплексных социально ориентированных географических знаний о закономерностях развития природы, размещения населения и хозяйства, динамике и территориальных особенностях процессов, протекающих в географическом пространстве;
- владение умениями проведения наблюдений за отдельными географическими объектами, процессами и явлениями, их изменениями в результате природных и антропогенных воздействий;
- владение умениями использовать карты разного содержания для выявления закономерностей и тенденций, получения нового географического знания о природных социально-экономических и экологических процессах и явлениях;
- владение умениями географического анализа и интерпретации разнообразной информации;
- владение умениями применять географические знания для объяснения и оценки разнообразных явлений и процессов, самостоятельного оценивания уровня безопасности окружающей среды, адаптации к изменению ее условий;
- сформированность представлений и знаний об основных проблемах взаимодействия природы и общества, о природных и социально-экономических аспектах экологических проблем.

1.4. Количество часов на освоение дисциплины:

максимальной учебной нагрузки обучающегося 108 часов, в том числе:
 обязательной аудиторной учебной нагрузки обучающегося 72 часа;
 внеаудиторной (самостоятельной) работы обучающегося 36 часов.
 в т. ч. консультации 4 час.

2. СТРУКТУРА И СОДЕРЖАНИЕ ДИСЦИПЛИНЫ

2.1. Объем дисциплины и виды учебной работы

Вид учебной работы	Объем часов
Максимальная учебная нагрузка (всего)	108
Обязательная аудиторная учебная нагрузка (всего)	72
в том числе:	
лабораторные занятия	не предусмотрено
практические занятия	24
контрольные работы	не предусмотрено
курсовая работа (проект) <i>(если предусмотрено)</i>	не предусмотрено
Внеаудиторная (самостоятельная) работа обучающегося (всего)	36
в том числе: консультации	4
самостоятельная работа над курсовой работой (проектом) <i>(если предусмотрено)</i> указываются другие виды самостоятельной работы при их наличии (реферат, расчетно-графическая работа, домашняя работа и т. п.).	не предусмотрено
Промежуточная аттестация в форме дифференцированного зачета	

2.2. Тематический план и содержание дисциплины

БД.10 География

Наименование разделов и тем	Содержание учебного материала, лабораторные и практические занятия, внеаудиторная (самостоятельная) работа обучающихся, курсовая работа (проект) (если предусмотрено)		Объем часов	Уровень освоения
1	2		3	4
Введение	Содержание учебного материала		8	
	1.	Источники географической информации. Методы географических исследований. Географические карты различной тематики и их практическое использование. Геоинформационные системы. Международные сравнения.	2	1
Раздел 2. Политическое устройство	2.	Политическая карта мира. Исторические этапы ее формирования и современные особенности. Суверенные государства и самоуправляющиеся государственные образования. Группировка стран по площади территории и численности населения. Формы правления, типы государственного устройства и формы государственного режима.	2	1
	Лабораторные занятия		-	
	Практические занятия		2	
	3.	Территориально-государственное устройство стран мира №1.	2	2
	Контрольные работы		-	
	Самостоятельная работа обучающихся: Реферат. Типология стран по уровню социально-экономического развития. Условия и особенности социально-экономического развития развитых и развивающихся стран и их типы.		4	
Раздел 3. География мировых природных ресурсов	Содержание учебного материала		6	
	4.	Особо охраняемые природные территории. Проблемы и перспективы освоения природных ресурсов Арктики и Антарктики. Взаимодействие человеческого общества и природной среды. Экологизация хозяйственной деятельности человека Природные ресурсы. Классификация. Ресурсообеспеченность.	2	1
	Лабораторные занятия		-	
	Практические занятия		2	
	5.	Оценка обеспеченности разных регионов и стран основными видами минеральных ресурсов №2.	2	2
	Контрольные работы		-	
Самостоятельная работа обучающихся: Реферат. Различные типы природопользования. Антропогенные природные комплексы. Геоэкологические проблемы. Ресурсы Мирового океана.		2		
Раздел 4. География населения мира	Содержание учебного материала		12	
	6.	Численность населения и его воспроизводство. Типы воспроизводства населения. Демографическая политика. Структура населения. Качество жизни.	2	1

	8.	Размещение и миграции населения. Средняя плотность населения. Расселение населения. Урбанизация. «Ложная» урбанизация, субурбанизация, рурбанизация.	2	1
		Лабораторные занятия	-	
		Практические занятия	2	
	7.	Оценка демографической ситуации в различных странах и регионах мира №3.	2	2
		Контрольные работы	-	
		Самостоятельная работа обучающихся: Реферат. Трудовые ресурсы и занятость населения. Экономически активное и самодеятельное население. Социальная структура общества. Качество рабочей силы в различных странах мира Сообщение. Масштабы и темпы урбанизации в различных регионах и странах мира. Города-миллионеры, «сверхгорода» и мегалополисы. Реферат. Сравнительная оценка культурных традиций различных народов.	6	
Раздел 5.Мировое хозяйство Современные особенности развития мирового хозяйства	Содержание учебного материала:		12	
	9.	Мировое хозяйство и Международное географическое разделение труда. Мировая экономика. Типы мирового хозяйства. Международная специализация.	2	1
		Лабораторные занятия	-	
		Практические занятия	-	
		Контрольные работы	-	
		Самостоятельная работа обучающихся: Реферат. Ведущие мировые и региональные экономические интеграционные группировки. Реферат. Крупнейшие транснациональные корпорации мира. Презентация. Научно-технический прогресс и его современные особенности. Реферат. Исторические этапы развития мирового промышленного производства. Реферат. Территориальная структура мирового хозяйства, исторические этапы ее развития.	10	
Тема 5.1 География отраслей первичной сферы мирового хозяйства	Содержание учебного материала		4	
	10.	Сельское хозяйство и его экономические особенности. Интенсивное и экстенсивное сельскохозяйственное производство. «Зеленая революция» и ее основные направления. Агропромышленный комплекс.	2	1
		Лабораторные занятия	-	
		Практические занятия	2	
	11.	География мирового растениеводства и животноводства. Лесное хозяйство и лесозаготовка №4.	2	2
		Контрольные работы	-	
Тема 5.2 География отраслей вторичной	Содержание учебного материала:		8	
	12.	Географические особенности мирового потребления минерального топлива	2	1
		Лабораторные занятия	-	
		Самостоятельная работа обучающихся	-	

сферы мирового хозяйства	Практические занятия		6	
	13.	Определение особенностей размещения мировой электроэнергетики, черной и цветной металлургии №5.	2	2
	14.	Определение особенностей размещения машиностроения и химической промышленности №6.	2	2
	15.	Определение особенностей размещения лесной (перерабатывающие отрасли) и легкой промышленности №7.	2	2
	Контрольные работы		-	
Самостоятельная работа обучающихся		-		
Тема 5.3 География отраслей третичной сферы мирового хозяйства	Содержание учебного материала		4	
	16.	Транспортный комплекс и его современная структура. Географические особенности развития различных видов мирового транспорта. Крупнейшие мировые морские торговые порты и аэропорты.	2	1
	17.	Дифференциация стран мира по уровню развития медицинских, образовательных, туристских, деловых и информационных услуг. Современные особенности международной торговли товарами.	2	1
	Лабораторные занятия		-	
	Практические занятия		-	
	Контрольные работы		-	
Самостоятельная работа обучающихся		-		
Раздел 6. Регионы мира				
Тема 6.1 География населения и хозяйства Зарубежной Европы	Содержание учебного материала		6	
	18.	Место и роль Зарубежной Европы в мире. Особенности географического положения региона. История формирования его политической карты.	2	1
	19.	Характерные черты природно-ресурсного потенциала, населения и хозяйства. Отрасли международной специализации. Территориальная структура хозяйства.	2	1
	Лабораторные занятия		-	
	Практические занятия		2	
	20.	Составление комплексной экономико-географической характеристики Германии и Великобритании №8.	2	2
	Контрольные работы		-	
Самостоятельная работа обучающихся		-		
Тема 6.2 География населения и хозяйства Зарубежной Азии	Содержание учебного материала		8	
	21.	Место и роль Зарубежной Азии в мире. Особенности географического положения региона. История формирования его политической карты. Характерные черты природно-ресурсного потенциала, населения и хозяйства. Отрасли международной специализации. Территориальная структура хозяйства. Интеграционные группировки.	2	1
	22.	Составление комплексной экономико-географической характеристики Японии.	2	1
	23.	Составление комплексной экономико-географической характеристики Китая.	2	1
	24.	Составление комплексной экономико-географической характеристики Индии.	2	1
	Лабораторные занятия		-	
	Практические занятия		-	
	Контрольные работы		-	
	Самостоятельная работа обучающихся		-	

Тема 6.3 География населения и хозяйства Африки	Содержание учебного материала		4	
	25.	Место и роль Африки в мире. История формирования его политической карты. Отрасли международной специализации. Территориальная структура хозяйства. Интеграционные группировки.	2	1
	Лабораторные занятия		-	
	Практические занятия		2	
	26.	Составление комплексной экономико-географической характеристики региона №9.	2	2
	Контрольные работы		-	
	Самостоятельная работа обучающихся		-	
Тема 6.4 География населения и хозяйства Северной Америки	Содержание учебного материала		4	
	27.	Место и роль Северной Америки в мире. Особенности географического положения региона. История формирования его политической карты. Характерные черты природно-ресурсного потенциала, населения и хозяйства. Отрасли международной специализации.	2	1
	Лабораторные занятия		-	
	Практические занятия		2	
	28.	Составление комплексной экономико-географической характеристики США №10.	2	2
	Контрольные работы		-	
	Самостоятельная работа обучающихся		-	
Тема 6.5 География населения и хозяйства Латинской Америки	Содержание учебного материала		6	
	29.	Место и роль Латинской Америки в мире. Особенности географического положения региона. История формирования его политической карты. Характерные черты природно-ресурсного потенциала, населения и хозяйства. Отрасли международной специализации. Территориальная структура хозяйства. Интеграционные группировки.	2	1
	30.	Составление комплексной экономико-географической характеристики Бразилии.	2	1
	31.	Составление комплексной экономико-географической характеристики Мексики.	2	1
	Лабораторные занятия		-	
	Практические занятия		-	
	Контрольные работы		-	
	Самостоятельная работа обучающихся		-	
Тема 6.6 География населения и хозяйства Австралии и Океании	Содержание учебного материала		6	
	32.	Место и роль Австралии и Океании в мире. Особенности географического положения региона. История формирования его политической карты. Особенности природно-ресурсного потенциала, населения и хозяйства.	2	1
	Лабораторные занятия		-	
	Практические занятия		-	
	Контрольные работы		-	
	Самостоятельная работа обучающихся Реферат. Отрасли международной хозяйственной специализации Австралии. Реферат. Отраслевая и территориальная структура хозяйства Австралии и Новой Зеландии.		4	
Раздел 7.Россия в	Содержание учебного материала		6	

современном мире	33.	Россия на политической карте мира. Характеристика современного этапа социально-экономического развития. Место России в мировом хозяйстве и международном географическом разделении труда. Ее участие в международной торговле товарами и других формах внешнеэкономических связей.	2	1
	Лабораторные занятия		-	
	Практические занятия		2	
	34.	Оценка современного геополитического и геоэкономического положения России. №11.	2	2
	Контрольные работы		-	
	Самостоятельная работа обучающихся Реферат: Особенности территориальной структуры хозяйства России. География отраслей международной специализации России.		4	
Раздел 8. Географические аспекты современных глобальных проблем человечества	Содержание учебного материала		10	
	35.	Глобальные проблемы человечества. Сырьевая, энергетическая, демографическая, продовольственная и экологическая проблемы как особо приоритетные, возможные пути их решения.	2	1
	Лабораторные занятия		-	
	Практические занятия		2	
	36.	Выявление регионов с неблагоприятной экологической ситуацией №12.	2	2
	Контрольные работы		-	
Самостоятельная работа обучающихся: Сообщение. Глобальная проблема изменения климата. Реферат. Проблема преодоления отсталости развивающихся стран. Сообщение. Роль географии в решении глобальных проблем человечества.		6		
ВСЕГО (часов):			108	

3. УСЛОВИЯ РЕАЛИЗАЦИИ ПРОГРАММЫ ДИСЦИПЛИНЫ

3.1. Требования к материально-техническому обеспечению

Реализация программы дисциплины требует наличия учебного кабинета географии

Оборудование учебного кабинета:

Стенд «Политическая карта мира»

Карта «Животный и растительный мир»

Технические средства обучения:

Мультимедийный комплекс:

- ноутбук ACER AS; 5732ZG-443G25Mi15,6” WXGA ACB\Cam\$;

- видеопроектор ACER incorporated X113, Model PSV1301

Проекционный экран

3.2. Информационное обеспечение обучения

Перечень учебных изданий, Интернет-ресурсов, дополнительной литературы

Основные источники:

1. Баранчиков Е.В. География для профессий и специальностей социально-экономического профиля [Электронный ресурс] : учебник / Е.В. Баранчиков. - 6-е изд., перераб. и доп. - Москва : Академия, 2015. - 320 с. - Режим доступа б <http://www.academia-moscow.ru/reader/?id=131797>

Дополнительные источники:

2. Алексейчева, Е.Ю. Экономическая география и регионалистика [Электронный ресурс] : учебник / Е.Ю. Алексейчева, Д.А. Еделев, М.Д. Магомедов. — Электрон. дан. — М. : Дашков и К, 2014. — 376 с. — Режим доступа: http://e.lanbook.com/books/element.php?pl1_id=56358

Интернет-ресурсы:

1. Электронно-библиотечная система издательства «Лань» [Электронный ресурс]. – Санкт-Петербург, 2010-2016. – Режим доступа: <http://e.lanbook.com/>.
2. Электронно-библиотечная система «Университетская библиотека онлайн [Электронный ресурс]. – Москва, 2001-2016. – Режим доступа: <http://biblioclub.ru/>.
3. Южно-Уральский государственный аграрный университет [Электронный ресурс] : офиц. сайт. – 2016. – Режим доступа: <http://sursau.ru>.
4. Электронно-библиотечная система «Библиокомплектатор» [Электронный ресурс]. – Москва, 2016. – Режим доступа: <http://www.bibliocomplectator.ru>.
5. Издательский центр «Академия» [Электронный ресурс] : сайт. – Москва, 2016. – Режим доступа: <http://www.academia-moscow.ru>.
6. Российское образование [Электронный ресурс] : федер. портал. – Режим доступа: <http://www.edu.ru/>.

3.3. Перечень образовательных технологий, используемых при осуществлении образовательного процесса по дисциплине

Форма работы	Вид занятий		
	Урок	ЛЗ	ПЗ, семинар
Работа в группах с различными видами знаний			4
Работа в малых группах			2
Мозговой штурм в устной и письменной формах			
Деловые и ролевые игры	4		3
Анализ конкретных ситуации			
Задание «по кругу»			5
Видео уроки			
Кейс-метод			

4. КОНТРОЛЬ И ОЦЕНКА РЕЗУЛЬТАТОВ ОСВОЕНИЯ ДИСЦИПЛИНЫ

Контроль и оценка результатов освоения дисциплины осуществляется преподавателем в процессе проведения практических занятий, тестирования.

Результаты обучения (освоенные умения, усвоенные знания)	Формы и методы контроля и оценки результатов обучения
<p>Освоение содержания дисциплины обеспечивает достижение студентами следующих результатов:</p> <p>личностных:</p> <ul style="list-style-type: none">-сформированность ответственного отношения к обучению;-готовность и способность студентов к саморазвитию и самообразованию на основе мотивации к обучению и познанию;-сформированность целостного мировоззрения, соответствующего современному уровню развития географической науки и общественной практики;-сформированность основ саморазвития и самовоспитания в соответствии с общечеловеческими ценностями и идеалами гражданского общества;- готовность и способность к самостоятельной, творческой и ответственной деятельности;-сформированность экологического мышления, понимания влияния социально-экономических процессов на состояние природной и социальной среды; приобретение опыта эколого-направленной деятельности;-сформированность коммуникативной компетентности в общении и сотрудничестве со сверстниками и взрослыми в образовательной, общественно полезной, учебно-исследовательской, творческой и других видах деятельности;-умение ясно, точно, грамотно излагать свои мысли в устной и письменной речи, понимать смысл поставленной задачи, выстраивать аргументацию, приводить аргументы контраргументы;-критичность мышления, владение первичными навыками анализа и критичной оценки получаемой информации;-креативность мышления, инициативность и находчивость; <p>метапредметных:</p> <ul style="list-style-type: none">-владение навыками познавательной, учебно-исследовательской и проектной деятельности, а также навыками разрешения проблем;-готовность и способность к самостоятельному поиску методов решения практических задач, применению	<p>тестирование</p> <p>устный фронтальный опрос</p> <p>тестирование</p>

<p>различных методов познания;</p> <ul style="list-style-type: none"> -умение ориентироваться в различных источниках географической информации, критически оценивать и интерпретировать информацию, получаемую из различных источников; -умение самостоятельно оценивать и принимать решения, определяющие стратегию поведения, с учетом граждански и нравственных ценностей; -осознанное владение логическими действиями определения понятий, обобщения, установления аналогий, классификации на основе самостоятельного выбора оснований и критериев; -умение устанавливать причинно-следственные связи, строить рассуждение, умозаключение (индуктивное, дедуктивное и по аналогии) и делать аргументированные выводы; -представление о необходимости овладения географическими знаниями с целью формирования адекватного понимания особенностей развития современного мира; -понимание места и роли географии в системе наук; представление об обширных междисциплинарных связях географии; <p>предметных:</p> <ul style="list-style-type: none"> -владение представлениями о современной географической науке, ее участии в решении важнейших проблем человечества; -владение географическим мышлением для определения географических аспектов природных, социально-экономических и экологических процессов и проблем; -сформированность системы комплексных социально ориентированных географических знаний о закономерностях развития природы, размещения населения и хозяйства, динамике и территориальных особенностях процессов, протекающих в географическом пространстве; -владение умениями проведения наблюдений за отдельными географическими объектами, процессами и явлениями, их изменениями в результате природных и антропогенных воздействий; -владение умениями использовать карты разного содержания для выявления закономерностей и тенденций, получения нового географического знания о природных социально-экономических и экологических процессах и явлениях; -владение умениями географического анализа и интерпретации разнообразной информации; -владение умениями применять географические знания для 	<p>устный фронтальный опрос</p> <p>дифференцированный зачет в форме тестирования</p>
--	--

<p>объяснения и оценки разнообразных явлений и процессов, самостоятельного оценивания уровня безопасности окружающей среды, адаптации к изменению ее условий; -сформированность представлений и знаний об основных проблемах взаимодействия природы и общества, о природных и социально-экономических аспектах экологических проблем.</p>	
---	--

